

Frivilliga avsättningar och certifierad areal

Voluntary set-asides and area under forest management certification schemes

I korta drag

Sammanfattning

Arealen frivilliga avsättningar 2018 är 1,2 miljoner hektar vilket är en ökning med tre procent jämfört med 2016. Största arealen och den största andelen frivilliga avsättningar av total produktiv skogsmark återfinns i Jämtlands län. Av den totala arealen frivilliga avsättningar står enskilda markägare¹ för 38 procent och övriga markägare för 62 procent. De certifierade skogsägarna bidrar med 83 procent av arealen frivilliga avsättningar.

Den produktiva skogsmarksarealen certifierad enligt PEFC eller FSC uppgick 2018 till 14,8 miljoner hektar. Största certifierade arealen återfinns i Västerbottens län och den största andelen av produktiv skogsmark som är certifierad finns i Östergötlands län. Av den produktiva skogsmarken som ägs av enskilda är 32 procent certifierad, för övriga ägare är motsvarande andel 94 procent. Sammantaget innebär det att 63 procent av den produktiva skogsmarksarealen är certifierad.

Nyheter för undersökningen

Detta är första gången Skogsstyrelsen publicerar denna statistikprodukt. Sedan 1996 har Skogsstyrelsen gjort sju uppföljningar av arealen frivilliga avsättningar och publicerat resultaten i myndighetens rapportserie. Från och med nu övergår Skogsstyrelsen till att årligen publicera resultaten i Statistiska meddelanden och i statistikdatabasen. Den nya statistiken har skapats i samband med ett regeringsuppdrag där Skogsstyrelsen tillsammans med andra myndigheter har utarbetat en sammanhållen och regelbunden statistik för areal skogsmark.

¹ Innefattar fysiska personer, dödsbon och bolag som inte är aktiebolag. Övriga markägare avser samtliga övriga ägare såsom staten, statsägda aktiebolag, kommuner, landsting, privatägda aktiebolag, Svenska kyrkan, stiftelser, ekonomiska och ideella föreningar m.fl. .



SKOGSSTYRELSEN

Andreas Eriksson, tfn 031-705 62 86
andreas.eriksson@skogsstyrelsen.se

Statistiken har producerats av Skogsstyrelsen, som ansvarar för officiell statistik inom området.

Artikelnummer: JO1404SM1901

ISSN 1654-4021 Serie JO – Jordbruk, skogsbruk och fiske. Utkom den 1 oktober 2019.

Tidigare publicering: Se avsnittet Fakta om statistiken.

Utgivare av Statistiska meddelanden är Herman Sundqvist, Skogsstyrelsen.

Innehåll

Statistiken med kommentarer	3
Areal frivilliga avsättningar	3
Certifierad areal	5
Tabeller	7
Teckenförklaring	7
1. Frivilliga avsättningar per region 2018.	8
2. Frivilliga avsättningar per ägarklass	9
3. Frivilliga avsättningar per certifierad respektive icke-certifierad skogsmark	9
4. Certifierad produktiv skogsmark per region	10
5. Certifierad produktiv skogsmark per ägarklass	11
6. Certifierad produktiv skogsmark per certifieringstyp	11
Fakta om statistiken	12
Detta omfattar statistiken	12
Definitioner och förklaringar	12
Så gör vi statistiken	12
Statistikens tillförlitlighet	12
Annan statistik	13
Elektronisk publicering	13
In English	14
Summary	14
List of tables	14
List of terms	14

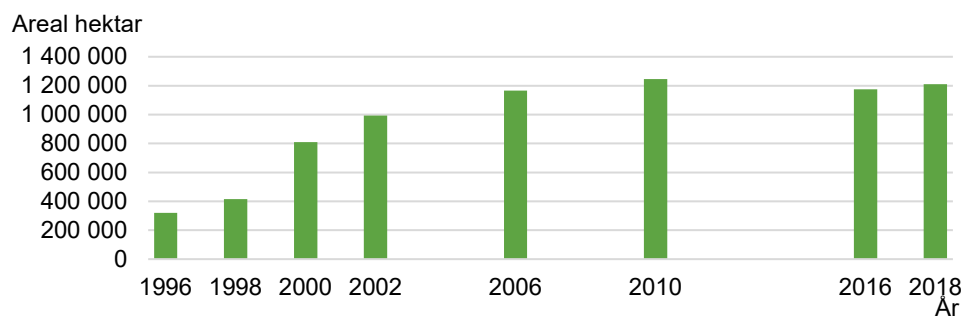
Statistiken med kommentarer

Areal frivilliga avsättningar

Arealen frivilliga avsättningar 2018 är 1,2 miljoner hektar vilket är en ökning med cirka tre procent jämfört med 2016. Under perioden 1996 till 2006 ökade arealen frivilliga avsättningar kraftigt. Därefter har den totala arealen stabiliserats även om det finns en dynamik inom totalarealen. Dynamiken består i att nya avsättningar görs samtidigt som andra upphör. De som upphör övergår antingen till att bli formellt skyddad skogsmark eller till att bli virkesproduktionsmark².

Figur 1. Frivilliga avsättningar 1996-2018.

Chart 1. Voluntary set-asides, 1996-2018

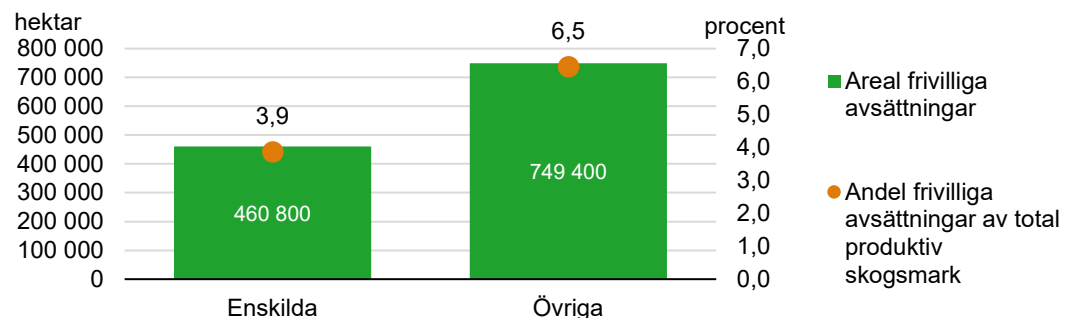


Av arealen frivilliga avsättningar står enskilda markägare för 38 procent och övriga markägare för 62 procent. Det kan jämföras med att enskilda markägare äger 51 procent av all produktiv skogsmark och övriga ägare resterande 49 procent. Det innebär att hos gruppen enskilda ägare utgör de frivilliga avsättningarna 3,9 procent av arealen produktiv skogsmark medan motsvarande siffra för övriga ägare är 6,5 procent.

De certifierade skogsägarna bidrar med 83 procent av arealen frivilliga avsättningar vilket motsvarar 6,8 procent av deras produktiva skogsmarksareal. Motsvarande andel för icke-certifierade skogsägare är 2,3 procent.

Figur 2. Produktiv skogsmarksareal med frivilliga avsättningar per ägarklass 2018

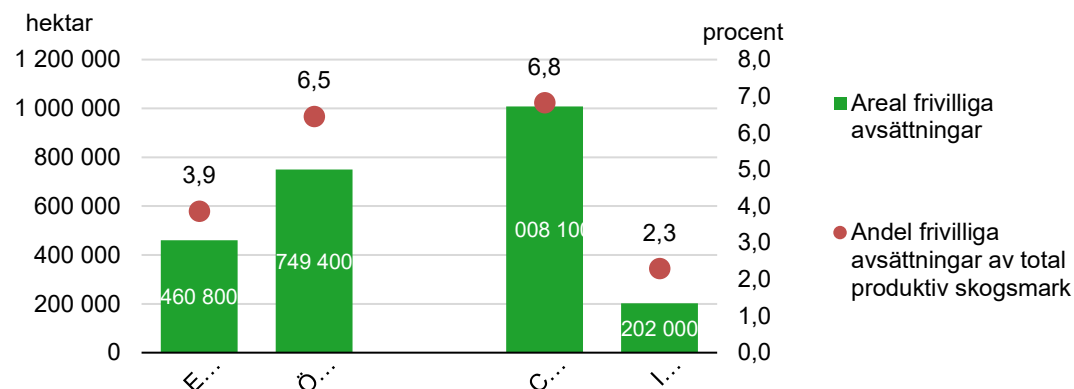
Chart 2. Productive forest area voluntary set-aside by ownership class 2018



² Mer information finns i [Meddelande 4/2017](#) från Skogsstyrelsen.

Figur 3. Produktiv skogsmarksareal med frivilliga avsättningar per om marken är certifierad eller inte 2018

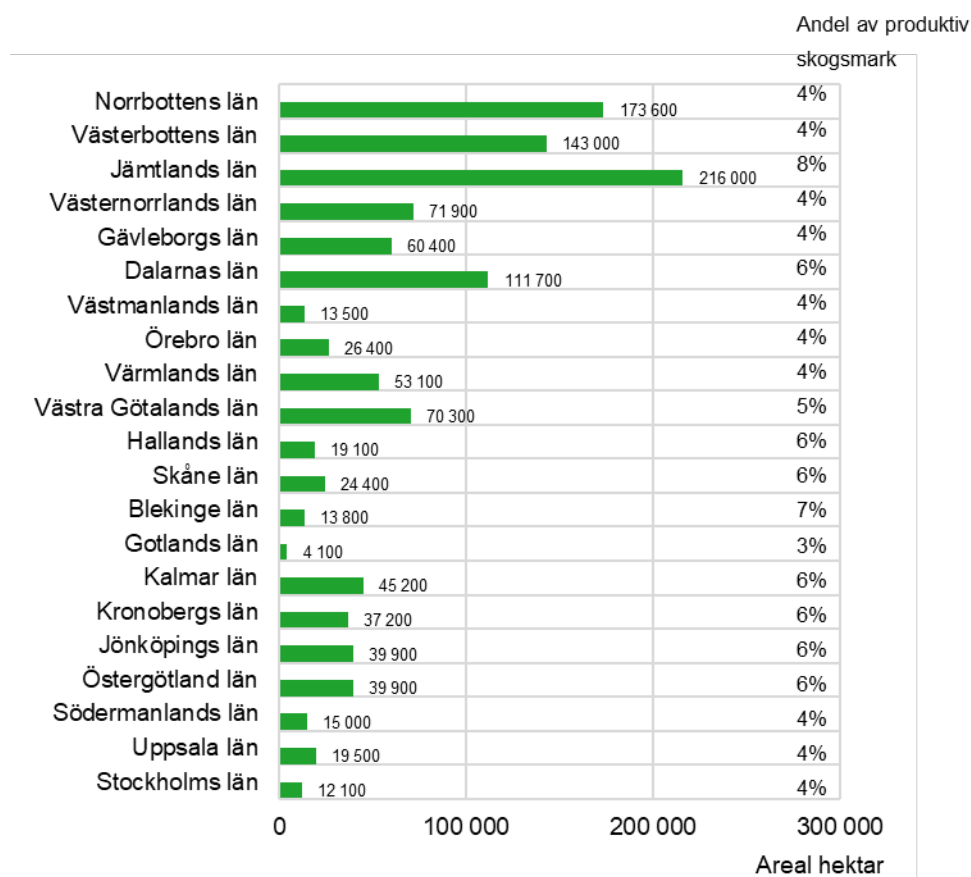
Chart 3. Productive forest area voluntary set-aside by if the land is certified or not 2018



Största arealen frivilliga avsättningar återfinns i Jämtlands län följt av Norrbottens, Västerbottens och Dalarnas län. Den största andelen av produktiv skogsmark som är frivilligt avsatt finns också i Jämtlands län följt av Blekinge, Hallands och Östergötlands län. Minst areal och minst andel frivilliga avsättningar finns i Gotlands län. Jämfört med 2016 har arealen frivilliga avsättningar ökat i alla län utom fyra. Störst ökning i areal finns i Västerbottens län och Norrbottens län och den största relativa ökningen finns i Blekinge och Örebro län.

Figur 4. Frivilliga avsättningar per län, 2018

Chart 4. Voluntary set-asides by region, 2018



Produktiv skogsmark enligt SLU Riksskogstaxeringen.

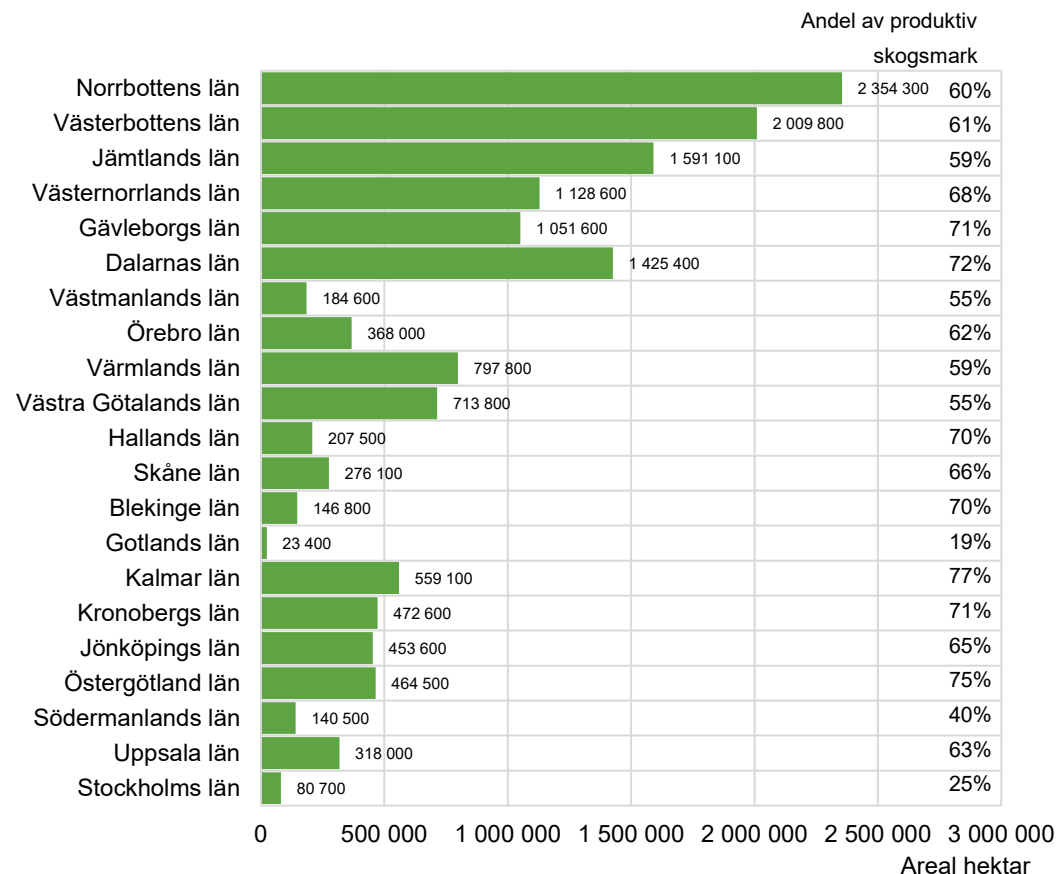


Certifierad areal

Den produktiva skogsmarksarealen certifierad enligt PEFC eller FSC uppgick 2018 till 14,8 miljoner hektar, vilket motsvarar 63 procent av all produktiv skogsmark i landet. Det är också en ökning med tre procent jämfört med 2016. Största certifierade arealen återfinns i Västerbottens län följt av Norrbottens, Jämtlands och Dalarnas län. Den största andelen av produktiv skogsmark som är certifierad finns i Östergötlands län följt av Kalmar, Dalarnas och Blekinge län. Minst areal och minst andel certifierad areal finns i Gotlands län.

Figur 5. Certifierad produktiv skogsmark per län, 2018

Chart 5. Productive forest area under forest management certification schemes, by region, 2018

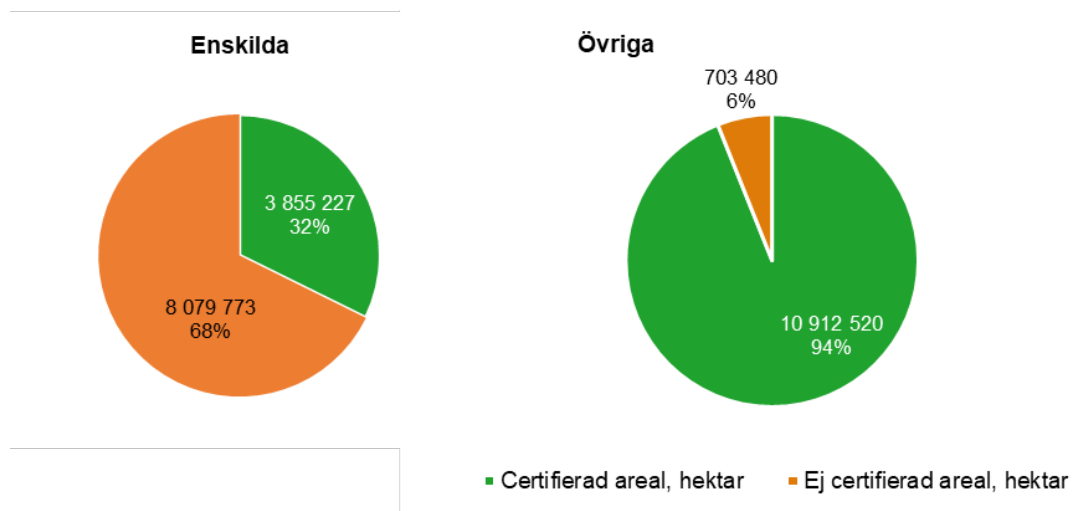


Produktiv skogsmark enligt SLU Riksskogstaxeringen

Av den produktiva skogsmarken som ägs av enskilda är 32 procent certifierad, för övriga ägare är motsvarande andel 94 procent. En stor majoritet, 77 procent, av den certifierade arealen är certifierad enligt både PEFC och FSC.

Figur 6. Certifierad produktiv skogsmark per ägarklass, 2018

Chart 6. Productive forest area under forest management certification schemes, by ownership, 2018

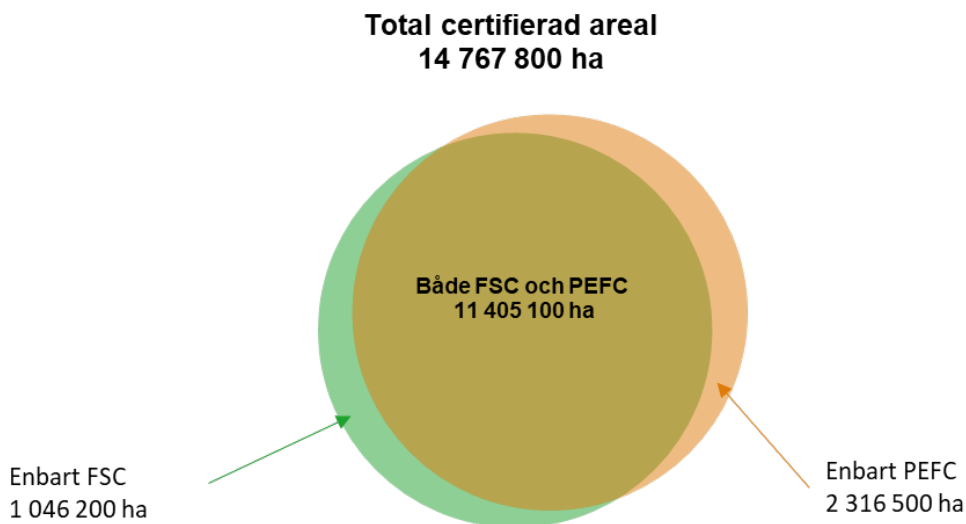


Produktiv skogsmark enligt SLU Riksskogstaxeringen.



Figur 7. Certifierad areal per certifikattyp, 2018

Chart 7. Productive forest area under forest management certification scheme, by type of certification scheme, 2018



Certifierad areal enligt FSC är 12 451 300 ha och enligt PEFC 13 721 600 ha..



Tabeller

Teckenförklaring

Explanation of symbols

–	Noll	Zero
0	Mindre än 0,5	Less than 0.5
0,0	Mindre än 0,05	Less than 0.05
..	Uppgift inte tillgänglig eller för osäker för att anges	Data not available
.	Uppgift kan inte förekomma	Not applicable
*	Preliminär uppgift	Provisional figure
:	Bruten tidsaxel	Broken time axis

1. Frivilliga avsättningar per region 2018.**1. Voluntary set-asides by region 2018.**

Region	Hektar <i>hectares</i>
Län	
Stockholms	11 800
Uppsala	19 600
Södermanlands	15 000
Östergötlands	39 500
Jönköpings	40 000
Kronobergs	37 300
Kalmar	45 500
Gotlands	4 200
Blekinge	13 800
Skåne	24 500
Hallands	19 100
Västra Götalands	70 300
Värmlands	52 700
Örebro	26 100
Västmanlands	13 600
Dalarnas	111 300
Gävleborgs	60 600
Västernorrlands	71 900
Jämtlands	216 100
Västerbottens	142 600
Norrbottnens	173 700
Landsdelar	
Norra Norrland	316 600
Södra Norrland	348 300
Svealand	251 300
Götaland	294 000
Hela landet	
2018	1 210 100
:	
2016	1 173 800
:	
2010	1 246 000
:	
2006	1 167 000
:	
2002	993 000
:	
2000	810 000
:	
1998	416 000
:	
1996	320 000

2. Frivilliga avsättningar per ägarklass

2. Voluntary set-asides by ownership

År	Enskilda ägare	Övriga ägare	Summa
	Hektar <i>hectares</i>		
2018	460 800	749 400	1 210 100
:			
2016	1 174 000
:			
2010	289 000	957 000	1 246 000
:			
2006	200 000	966 000	1 167 000
:			
2002	993 000
:			
2000	810 000
:			
1998	416 000
:			
1996	320 000



3. Frivilliga avsättningar per certifierad respektive icke-certifierad skogsmark

3. Voluntary set-asides by certified and non-certified forest area

År	Certifierad	Icke-certifierad	Summa
	Hektar <i>hectares</i>		
2018	1 008 100	202 000	1 210 100
:			
2016	935 000	239 000	1 174 000
:			
2010	1 246 000
:			
2006	1 167 000
:			
2002	993 000
:			
2000	810 000
:			
1998	416 000
:			
1996	320 000



4. Certifierad produktiv skogsmark per region

4. Productive forest area under forest management certification schemes by region

Region	
	Hektar <i>hectares</i>
Län	
Stockholms	80 700
Uppsala	318 000
Södermanlands	140 500
Östergötlands	464 500
Jönköpings	453 600
Kronobergs	472 600
Kalmar	559 100
Gotlands	23 400
Blekinge	146 800
Skåne	276 100
Hallands	207 500
Västra Götalands	713 800
Värmlands	797 800
Örebro	368 000
Västmanlands	184 600
Dalarnas	1 425 400
Gävleborgs	1 051 600
Västernorrlands	1 128 600
Jämtlands	1 591 100
Västerbottens	2 009 800
Norrbottnens	2 354 300
Landsdelar	
Norra Norrland	4 364 100
Södra Norrland	3 771 300
Svealand	3 315 000
Götaland	3 317 400
Hela landet	
2018	14 767 800

5. Certifierad produktiv skogsmark per ägarklass

5. Productive forest area under forest management certification schemes by ownership

	Enskilda ägare	Övriga ägare	Summa
År	Hektar <i>hectares</i>		
2018	3 855 200	10 912 500	14 768 000
:			
2016	14 377 000



6. Certifierad produktiv skogsmark per certifieringstyp

6. Productive forest area under forest management certification schemes by certification scheme

	Både PEFC och FSC	Enbart PEFC	Enbart FSC	Summa
År	Hektar <i>hectares</i>			
2018	11 405 000	2 317 000	1 046 000	14 768 000
:				
2016	7 481 000	2 541 000	4 355 000	14 377 000



Fakta om statistiken

Detta omfattar statistiken

Areal frivilliga avsättningar med fördelning på län, landsdel, ägarkategori samt certifierad och icke certifierad areal.

Produktiv skogsmark certifierad enligt PEFC eller FSC med fördelning på län, landsdel, ägarkategori och certifieringstyp.

Definitioner och förklaringar

Frivillig avsättning

Område med produktiv skogsmark för vilket markägaren frivilligt har fattat beslut om att inte utföra åtgärder som kan skada naturvärden, kulturmiljöer eller sociala värden. Området ska finnas dokumenterade i plan eller annan handling.

Landsdelar

Norra Norrland – Norrbottens och Västerbottens län

Södra Norrland – Jämtlands, Västernorrlands och Gävleborgs län

Svealand – Dalarnas, Västmanlands, Örebro, Värmlands, Södermanlands, Uppsala och Stockholms län.

Götaland – Västra Götalands, Hallands, Skåne, Blekinge, Gotlands, Kalmar, Kronobergs, Jönköpings och Östergötlands län.

Ägarklass

Enskilda – Fysisk person, dödsbon och bolag som inte är aktiebolag

Övriga – Staten, statsägda aktiebolag, övriga allmänna ägare, privatägda aktiebolag samt övriga privata ägare.

Certifieringstyp

PEFC – Programme for the Endorsement of Forest Certification <https://pefc.se/>

FSC – Forest Stewardship Council <https://se.fsc.org/se-se>

Så gör vi statistiken

Datansamlingen sker med tre olika metoder beroende på fastighetsägartyp. För sex större fastighetsägare som tillsammans redovisar sina frivilliga avsättningar på www.skyddadskog.se inhämtas geografiska data i sin helhet årligen. Dessa sex fastighetsägare står för 47 procent av arealen frivilliga avsättningar.

För certifierade skogsägare utöver dessa sex större fastighetsägare inhämtas arealuppgifter via en årlig enkät till den som innehar ett direktcertifikat eller ansvarar för ett gruppcertifikat inom FSC alternativt PEFC. Svaren bygger på totaluppgifter från register alternativt stickprov ur register. Dessa står för 37 procent av arealen frivilliga avsättningar.

För icke certifierade fastighetsägare inhämtas arealuppgifter intermittent via enkät, senast genomförd 2010. Dessa står för 17 procent av arealen frivilliga avsättningar.

Statistikens tillförlitlighet

Statistikens tillförlitlighet för de sex största fastighetsägarna är god. Den omfattar totaluppgifter från register som levereras som geodata till Skogsstyrelsen för bearbetning av eventuella överlapp.

För den del av statistiken som samlas in via enkäter till certifikatinnehavarna finns felkällor kring bortfall och felaktiga svar. Svarefrekvensen på enkäten är hög, endast någon enstaka aktör med en liten areal har totalt objekt bortfall. Ytterligare några aktörer har partiellt bortfall där de t.ex. inte kan dela upp arealen ovan och nedan fjällnära men kan redovisa en totalareal. Felaktiga svar hanteras via rimlighetskontroller t.ex. mot tidigare år. Svar som inte följer definitionen t.ex. enbart produktiv skog och ej överlappande mot formellt skydd riskerar att ge viss överskattning. Detta hanteras via intermittenta kvalitetsstudier.

För gruppen icke certifierade fastighetsägare finns motsvarande felkällor men där är bortfallet större, ca 50 procent enligt undersökning från 2010.

Annan statistik

Statistik om formellt skyddad skogsmark publiceras av SCB och Naturvårdsverket gemensamt i produkten *Skyddad natur* samt av Skogsstyrelsen i produkten *Biotopskydd och naturvårdsavtal*.

Statistik om skogsmark (produktiv och improduktiv) publiceras av SLU i produkten *Skogsdata*.

Statistik om hänsynsytor publiceras av Skogsstyrelsen i produkten *Miljöhänsyn vid förnygringsavverkning*.

Sammanhållen statistik om arealen frivilliga avsättningar publiceras även av SCB från och med 2019 i produkten *Formellt skyddad skogsmark, frivilliga avsättningar, hänsynsytor samt improduktiv skogsmark*.

Elektronisk publicering

Detta statistiska meddelande finns kostnadsfritt åtkomligt på Skogsstyrelsens webbplats [Skogsstyrelsens statistiksidor](#). Välj "Statistik efter ämne" och därefter aktuell undersökning.

Mer information om statistiken och dess kvalitet finns i en kvalitetsdeklaration som du hittar på vår webbplats under [Statistikens kvalitet](#).

Data som ligger till grund för tabellerna i detta SM finns också i Skogsstyrelsens statistikdatabas. Där kan du sammanställa data i valfritt format för nedladdning till din egen PC eller läsning på bildskärm. [Skogsstyrelsens statistikdatabas](#).

In English

Summary

The area of voluntary set-asides in 2018 is 1.2 million hectares, which is a 3 percent increase compared to 2016. The largest area and the largest proportion of voluntary set-asides of total productive forest area are found in the county of Jämtland. Of the total area voluntary set-aside individual forest landowners account for 38 percent and other landowners account for 62 percent. Forest owners under forest management certification schemes (FSC or PEFC) account for 83 percent of the voluntary set-asides.

The productive woodland area under forest management certification schemes (PEFC or FSC) in 2018 amounted to 14.9 million hectares. The largest certified area is found in the county of Västerbotten and the largest proportion of productive forest land that is certified is found in the county of Östergötland County. Of the productive forest land owned by individuals, 32 percent are certified, while for other owners, the corresponding proportion is 94 percent.

List of tables

Explanation of symbols	7
1. Voluntary set-asides by region	8
2. Voluntary set-asides by ownership	9
3. Voluntary set-asides by certified and non-certified forest area	9
4. Productive forest area under forest management certification schemes by region	10
5. Productive forest area under forest management certification schemes by ownership	11
6. Productive forest area under forest management certification schemes by certification scheme	11

List of terms

Certifierad	Under forest management certification scheme
Enskilda markägare	Individual landowners
Formellt skyddad skogsmark	Protected forest land
Frivilliga avsättningar	Voluntary set-asides
Landsdel	Region
Län	County
Produktiv skogsmark	Productive forest land
Skogsmark	Forest land
Virkesproduktionsmark	Forest available for wood supply
Övriga markägare	Other landowners