

Frivilliga avsättningar och certifierad areal 2019

Voluntary set-asides and area under forest management certification schemes

I korta drag

Sammanfattning

Arealen frivilliga avsättningar 2019 är 1,3 miljoner hektar vilket är en ökning med cirka 45 000 hektar (4 procent) jämfört med 2018. Ökning har skett i alla landsdelar, dock inte i alla län, och den återfinns hos kategorin övriga markägare.

De certifierade skogsägarna bidrar med 84 procent av arealen frivilliga avsättningar vilket motsvarar 7,1 procent av deras produktiva skogsmarksareal.

Den produktiva skogsmarksarealen certifierad enligt PEFC eller FSC uppgick 2019 till 14,9 miljoner hektar, vilket motsvarar 63 procent av all produktiv skogsmark i landet. Det är en ökning med cirka 130 000 hektar (1 procent) jämfört med 2018.

Nyheter för undersökningen

Inga förändringar i undersökningen har skett sedan förra året. Till följd av förändringar i markägarstrukturen hos de organisationer som lämnar underlag till undersökningen mellan 2018 och 2019 är kvaliteten något försämrad. De problemen förväntas vara åtgärdade till nästa år.

Skogsstyrelsen fick i regleringsbrevet för 2020 i uppdrag att ta fram ett förslag på ett system för att följa upp de frivilliga avsättningarnas geografiska läge, varaktighet och naturvårdskvalitet. Uppdraget utförs i samarbete med Naturvårdsverket och ska redovisas senast 30 september 2020. Detta kan på sikt innebära förändringar i form av utvecklad statistikredovisning



Statistiken är producerad av Skogsstyrelsen, som ansvarar för officiell statistik inom området.
Kontaktperson: Andreas Eriksson, telefon: 031-705 62 86, e-post: andreas.eriksson@skogsstyrelsen.se
Artikelnummer: JO01404SM2001
ISSN 1654-4021 Serie JO – Jordbruk, skogsbruk och fiske. Utkom den 19 maj 2020.
Tidigare publicering: Se avsnittet Fakta om statistiken.
Utgivare av Statistiska meddelanden är Herman Sundqvist, Skogsstyrelsen.

Innehåll

STATISTIKEN MED KOMMENTARER	3
Areal frivilliga avsättningar	3
Figur 1. Frivilliga avsättningar 1996-2019.	3
Figur 2. Produktiv skogsmarksareal med frivilliga avsättningar per ägarklass 2019	4
Figur 3. Produktiv skogsmarksareal med frivilliga avsättningar per om marken är certifierad eller inte 2019	4
Figur 4. Frivilliga avsättningar per län, 2019	5
Certifierad areal	6
Figur 5. Certifierad produktiv skogsmark per län, 2019	6
Figur 6. Certifierad produktiv skogsmark per ägarklass, 2019	7
Figur 7. Certifierad areal per certifikattyp, 2019	7
TABELLER	8
Teckenförklaring	8
1. Frivilliga avsättningar per region 2019 och för hela landet 1996, 1998, 2000, 2002, 2006, 2010, 2016, 2018 och 2019, hektar.	9
2. Frivilliga avsättningar per ägarklass år 1996, 1998, 2000, 2002, 2006, 2010, 2016, 2018 och 2019, hektar	10
3. Frivilliga avsättningar per certifierad respektive icke-certifierad skogsmark, hektar år 1996, 1998, 2000, 2002, 2006, 2010, 2016, 2018 och 2019, hektar	10
4. Certifierad produktiv skogsmark per region år 2019 och för hela landet 2018 och 2019, hektar.	11
5. Certifierad produktiv skogsmark per ägarklass år 2016, 2018 och 2019, hektar	11
6. Certifierad produktiv skogsmark per certifieringstyp år 2016, 2018 och 2019, hektar	12
FAKTA OM STATISTIKEN	13
Detta omfattar statistiken	13
Definitioner och förklaringar	13
Så gör vi statistiken	13
Statistikens tillförlitlighet	13
Annan statistik	14
Elektronisk publicering	14
IN ENGLISH	15
Summary	15
List of tables	15
List of terms	15

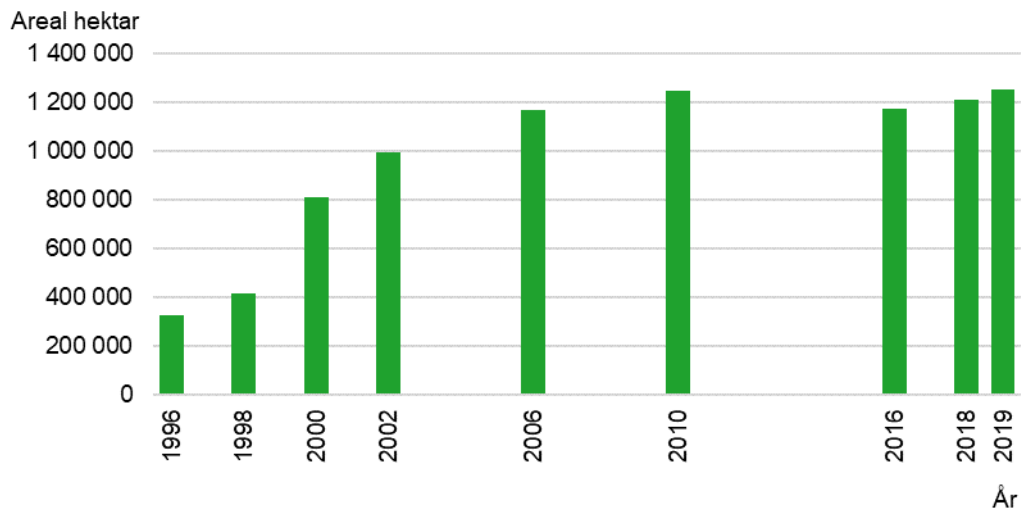
Statistiken med kommentarer

Areal frivilliga avsättningar

Arealen frivilliga avsättningar 2019 är 1,3 miljoner hektar vilket är en ökning med cirka 45 000 hektar (4 procent) jämfört med 2018. Ökning har skett i alla landsdelar, dock inte i alla län, och den återfinns hos kategorin övriga markägare.

Figur 1. Frivilliga avsättningar 1996-2019.

Chart 1. Voluntary set-asides, 1996-2019



Källa: Skogsstyrelsen

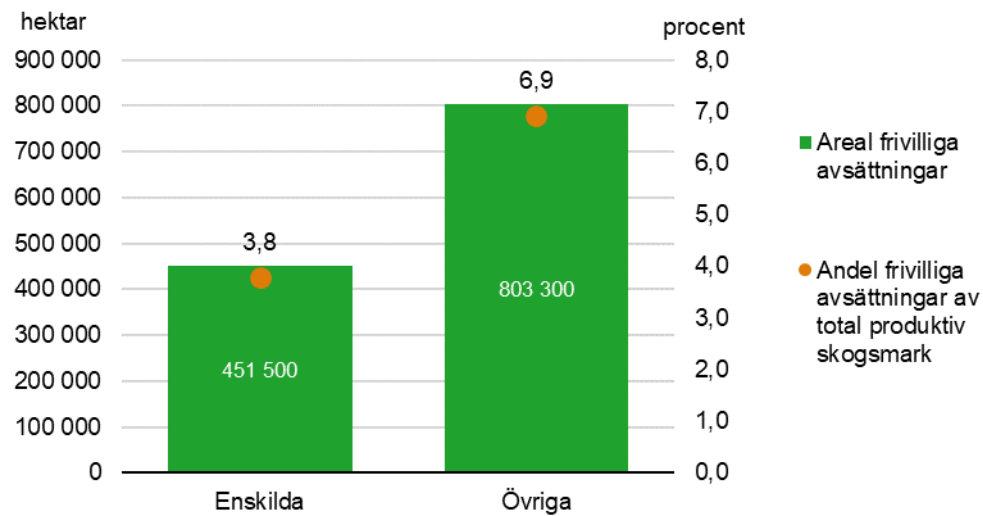


Av arealen frivilliga avsättningar står enskilda markägare för 36 procent och övriga markägare för 64 procent. Det kan jämföras med att enskilda markägare äger 51 procent av all produktiv skogsmark och övriga ägare resterande 49 procent. Det innebär att hos gruppen enskilda ägare utgör de frivilliga avsättningarna 3,8 procent av arealen produktiv skogsmark medan motsvarande siffra för övriga ägare är 6,9 procent.

De certifierade skogsägarna bidrar med 84 procent av arealen frivilliga avsättningar vilket motsvarar 7,1 procent av deras produktiva skogsmarksareal. Motsvarande andel för icke-certifierade skogsägare är 2,3 procent.

Figur 2. Produktiv skogsmarksareal med frivilliga avsättningar per ägarklass 2019

Chart 2. Productive forest area voluntary set-aside by ownership class 2019

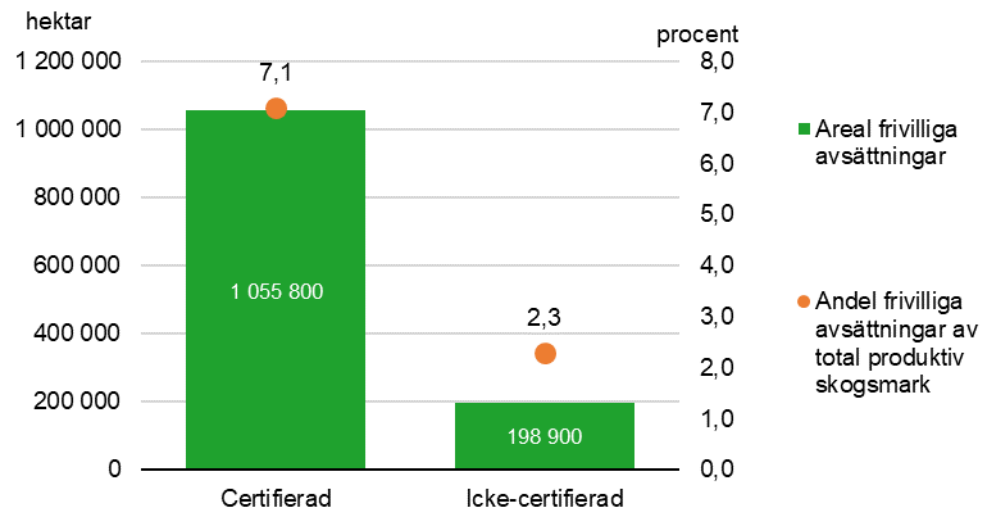


Källa: Skogsstyrelsen



Figur 3. Produktiv skogsmarksareal med frivilliga avsättningar per om marken är certifierad eller inte 2019

Chart 3. Productive forest area voluntary set-aside by if the land is certified or not 2019



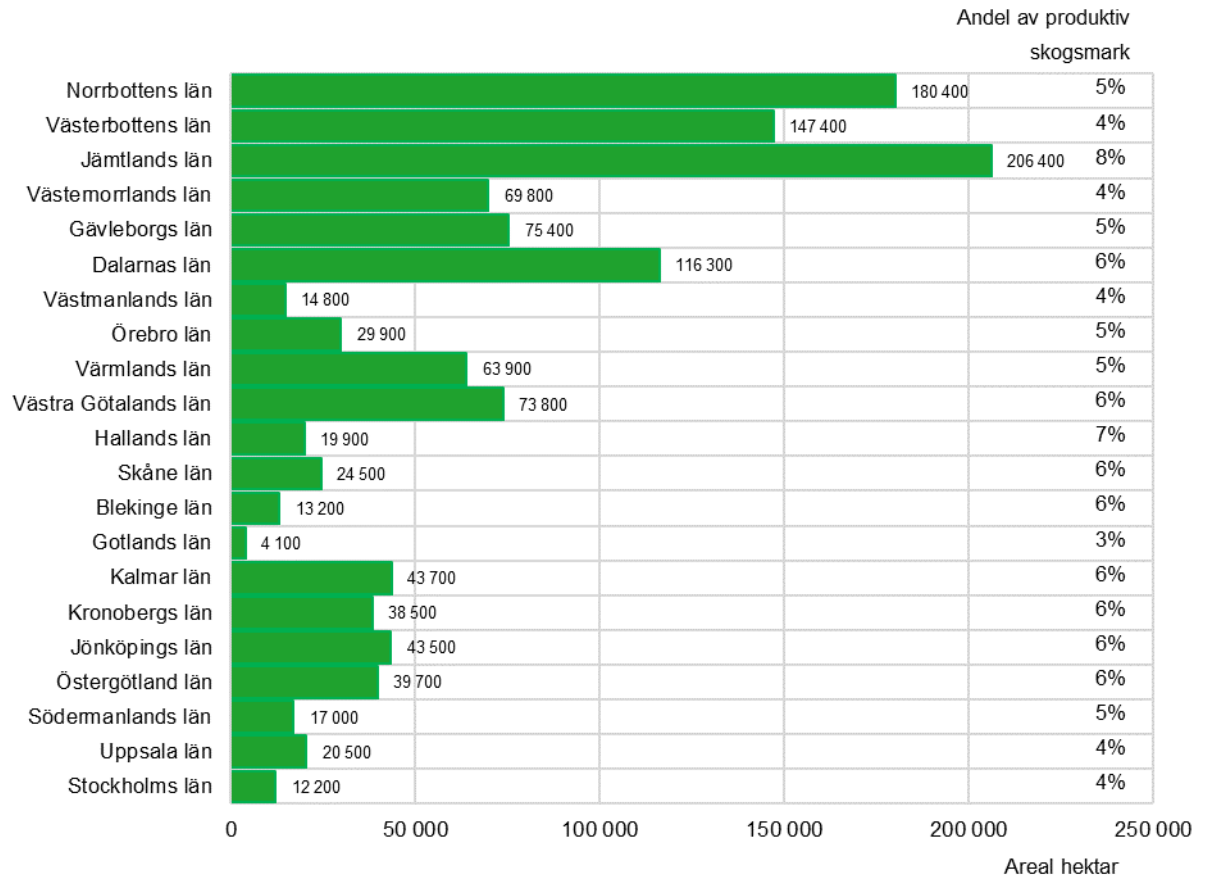
Källa: Skogsstyrelsen



Största arealen frivilliga avsättningar återfinns i Jämtlands län följt av Norrbottens län. Den största andelen av produktiv skogsmark som är frivilligt avsatt finns också i Jämtlands län följt av Hallands län. Minst areal och minst andel frivilliga avsättningar finns i Gotlands län. Jämfört med 2018 har arealen frivilliga avsättningar ökat i alla län utom fyra. Störst ökning, både i relativa och absoluta tal finns i Värmlands och Gävleborgs län. På grund av stora förändringar i ägarstrukturen under perioden 2018 och 2019 och därför brister i datatillgången är förändringar på länsnivå osäkra.

Figur 4. Frivilliga avsättningar per län, 2019

Chart 4. Voluntary set-asides by region, 2019



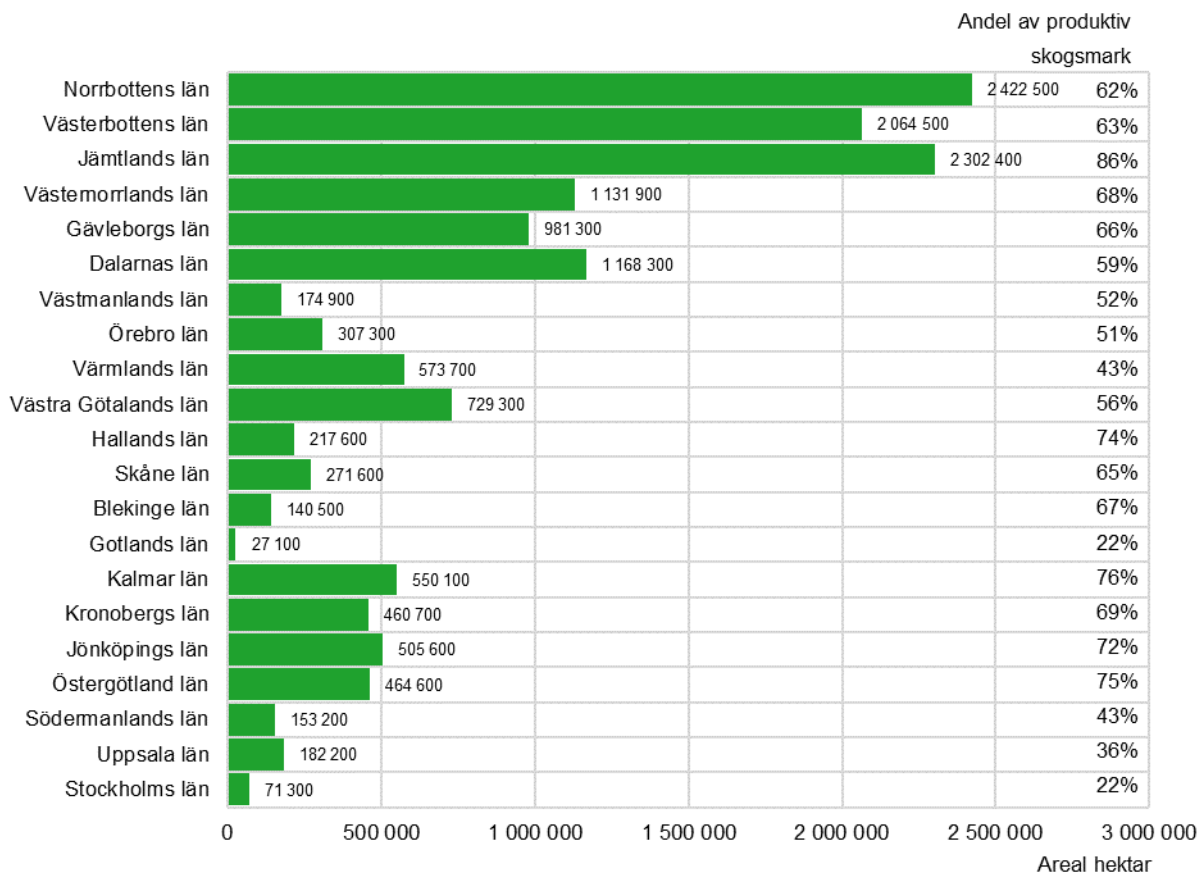
Källa: Skogsstyrelsen. Produktiv skogsmark enligt SLU Riksskogstaxeringen.

Certifierad areal

Den produktiva skogsmarksarealen certifierad enligt PEFC eller FSC uppgick 2019 till 14,9 miljoner hektar, vilket motsvarar 63 procent av all produktiv skogsmark i landet. Det är också en ökning med cirka 130 000 hektar (1 procent) jämfört med 2018. Största certifierade arealen återfinns i Norrbottens län följt av Jämtlands län. Den största andelen av produktiv skogsmark som är certifierad finns i Jämtlands län följt av Kalmar län. Minst certifierad areal finns i Gotlands län och minst andel certifierad areal finns i Stockholms och Gotlands län.

Figur 5. Certifierad produktiv skogsmark per län, 2019

Chart 5. Productive forest area under forest management certification schemes, by region, 2019



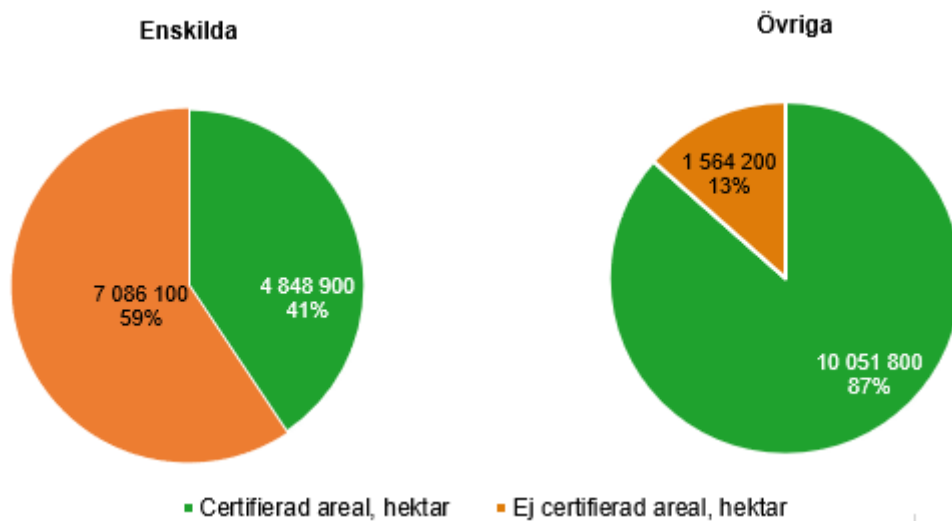
Källa: Skogsstyrelsen. Produktiv skogsmark enligt SLU Riksskogstaxeringen.



Av den produktiva skogsmarken som ägs av enskilda är 41 procent certifierad, för övriga ägare är motsvarande andel 87 procent. En stor majoritet, 71 procent, av den certifierade arealen är certifierad enligt både PEFC och FSC.

Figur 6. Certifierad produktiv skogsmark per ägarklass, 2019

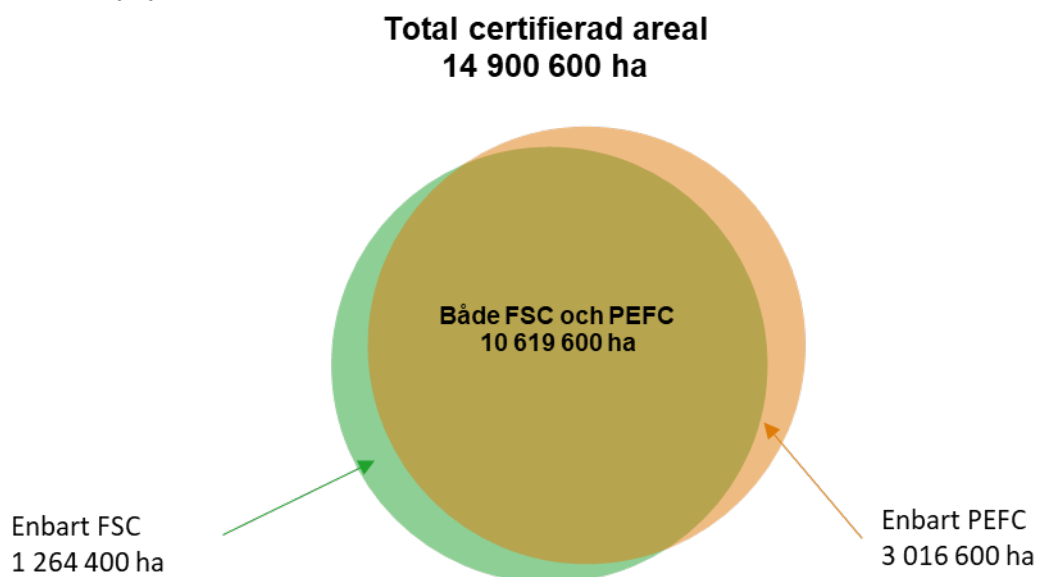
Chart 6. Productive forest area under forest management certification schemes, by ownership, 2019



Källa: Skogsstyrelsen och produktiv skogsmark enligt SLU Riksskogstaxeringen

**Figur 7. Certifierad areal per certifikattyp, 2019**

Chart 7. Productive forest area under forest management certification scheme, by type of certification scheme, 2019



Certifierad areal enligt FSC är 11 884 000 ha och enligt PEFC 13 636 200 ha.



Tabeller

Teckenförklaring

Explanation of symbols

Symbol	Svenska	Engelska
–	Noll	Zero
0	Mindre än 0,5	Less than 0.5
0,0	Mindre än 0,05	Less than 0.05
..	Uppgift inte tillgänglig eller för osäker för att anges	Data not available
.	Uppgift kan inte förekomma	Not applicable
*	Preliminär uppgift	Provisional figure
:	Bruten tidsaxel	Broken time axis

1. Frivilliga avsättningar per region 2019 och för hela landet 1996, 1998, 2000, 2002, 2006, 2010, 2016, 2018 och 2019, hektar.

1. Voluntary set-asides by region 2019 and for the entire country 1996, 1998, 2000, 2002, 2006, 2010, 2016, 2018 and 2019, hectares.

Län	Areal frivilliga avsättningar,
Stockholms	12 200
Uppsala	20 500
Södermanlands	17 000
Östergötlands	39 700
Jönköpings	43 500
Kronobergs	38 500
Kalmar	43 700
Gotlands	4 100
Blekinge	13 200
Skåne	24 500
Hallands	19 900
Västra Götalands	73 800
Värmlands	63 900
Örebro	29 900
Västmanlands	14 800
Dalarnas	116 300
Gävleborgs	75 400
Västernorrlands	69 800
Jämtlands	206 400
Västerbottens	147 400
Norrbottnens	180 400
Landsdelar	
Norra Norrland	327 700
Södra Norrland	351 700
Svealand	274 500
Götaland	300 900
Hela landet	
2019	1 254 800
2018	1 210 100
2016	1 173 800
2010	1 246 000
2006	1 167 000
2002	993 000
2000	810 000
1998	416 000
1996	320 000

2. Frivilliga avsättningar per ägarklass år 1996, 1998, 2000, 2002, 2006, 2010, 2016, 2018 och 2019, hektar

2. Voluntary set-asides by ownership in year 1996, 1998, 2000, 2002, 2006, 2010, 2016, 2018 and 2019, hectares

År	Enskilda ägare	Övriga ägare	Alla ägare
2019	451 500	803 300	1 254 800
2018	460 800	749 400	1 210 100
2016	1 174 000
2010	289 000	957 000	1 246 000
2006	200 000	966 000	1 167 000
2002	993 000
2000	810 000
1998	416 000
1996	320 000

 Sveriges officiella statistik

3. Frivilliga avsättningar per certifierad respektive icke-certifierad skogsmark, hektar år 1996, 1998, 2000, 2002, 2006, 2010, 2016, 2018 och 2019, hektar

3. Voluntary set-asides by certified and non-certified forest area in year 1996, 1998, 2000, 2002, 2006, 2010, 2016, 2018 and 2019,, hectares

År	Certifierad areal	Icke-certifierad areal	Summa
2019	1 055 800	198 900	1 254 800
2018	1 008 100	202 000	1 210 100
2016	935 000	239 000	1 174 000
2010	1 246 000
2006	1 167 000
2002	993 000
2000	810 000
1998	416 000
1996	320 000

 Sveriges officiella statistik

4. Certifierad produktiv skogsmark per region år 2019 och för hela landet 2018 och 2019, hektar.

4. Productive forest area under forest management certification schemes by region in 2019 and for the entire country 2018 and 2019, hectares.

Region	Certifierad produktiv skogsmark,
Län	
Stockholms	71 300
Uppsala	182 200
Södermanlands	153 200
Östergötlands	464 600
Jönköpings	505 600
Kronobergs	460 700
Kalmar	550 100
Gotlands	27 100
Blekinge	140 500
Skåne	271 600
Hallands	217 600
Västra Götalands	729 300
Värmlands	573 700
Örebro	307 300
Västmanlands	174 900
Dalarnas	1 168 300
Gävleborgs	981 300
Västernorrlands	1 131 900
Jämtlands	2 302 400
Västerbottens	2 064 500
Norrbottnens	2 422 500
Landsdelar	
Norra Norrland	4 486 900
Södra Norrland	4 415 600
Svealand	2 630 900
Götaland	3 367 200
Hela landet	
2019	14 900 600
2018	14 767 800



5. Certifierad produktiv skogsmark per ägarklass år 2016, 2018 och 2019, hektar

5. Productive forest area under forest management certification schemes by ownership in 2016, 2018 and 2019, hectares

År	Enskilda ägare	Övriga ägare	Alla ägare
2019	4 848 900	10 051 800	14 900 600
2018	3 855 200	10 912 500	14 768 000
2016	14 377 000



6. Certifierad produktiv skogsmark per certifieringstyp år 2016, 2018 och 2019, hektar

6. Productive forest area under forest management certification schemes by certification scheme in 2016, 2018 and 2019, hectares

År	Både PEFC och FSC	Enbart PEFC	Enbart FSC	Total certifierad areal
2019	10 619 600	3 016 600	1 264 400	14 900 600
2018	11 405 000	2 317 000	1 046 000	14 768 000
2016	7 481 000	2 541 000	4 355 000	14 377 000

Fakta om statistiken

Detta omfattar statistiken

Areal frivilliga avsättningar med fördelning på län, landsdel, ägarkategori samt certifierad och icke certifierad areal.

Produktiv skogsmark certifierad enligt PEFC eller FSC med fördelning på län, landsdel, ägarkategori och certifieringstyp.

Definitioner och förklaringar

Frivillig avsättning

Område med produktiv skogsmark för vilket markägaren frivilligt har fattat beslut om att inte utföra åtgärder som kan skada naturvärden, kulturmiljöer eller sociala värden. Området ska finnas dokumenterade i plan eller annan handling.

Landsdelar

- Norra Norrland – Norrbottens och Västerbottens län
- Södra Norrland – Jämtlands, Västernorrlands och Gävleborgs län
- Svealand – Dalarnas, Västmanlands, Örebro, Värmlands, Södermanlands, Uppsala och Stockholms län.
- Götaland – Västra Götalands, Hallands, Skåne, Blekinge, Gotlands, Kalmar, Kronobergs, Jönköpings och Östergötlands län.

Ägarklass

- Enskilda – Fysisk person, dödsbon och bolag som inte är aktiebolag
- Övriga – Staten, statsägda aktiebolag, övriga allmänna ägare, privatägda aktiebolag samt övriga privata ägare.

Certifieringstyp

- PEFC – Programme for the Endorsement of Forest Certification [Länk till PEFC](#)
- FSC – Forest Stewardship Council [Länk till FSC](#)

Så gör vi statistiken

Datainsamlingen sker med tre olika metoder beroende på fastighetsägartyp. För sex större fastighetsägare (Holmen Skog, Kopparfors Skogar, SCA, Statens Fastighetsverk, Sveaskog, Svenska Kyrkan) inhämtas geografiska data i sin helhet årligen. Dessa sex fastighetsägare står för 37 procent av arealen frivilliga avsättningar.

För certifierade skogsägare utöver dessa sex större fastighetsägare inhämtas arealuppgifter via en årlig enkät till den som innehar ett direktcertifikat eller ansvarar för ett gruppcertifikat inom FSC alternativt PEFC. Svaren bygger på totaluppgifter från register alternativt stickprov ur register. Dessa står för 47 procent av arealen frivilliga avsättningar.

För icke certifierade fastighetsägare inhämtas arealuppgifter intermittent via enkät, senast genomförd 2010. Dessa står för 16 procent av arealen frivilliga avsättningar.

Statistikens tillförlitlighet

Statistikens tillförlitlighet för de sex fastighetsägarna som tillhandahåller heltäckande kartmaterial är god. Skogsstyrelsen bearbetar eventuella överlapp med formellt skyddad skogsmark och andra ägoslag än produktiv skogsmark utifrån Nationella

marktäckedata för att anpassa underlaget till Skogsstyrelsens definition av frivilliga avsättningar.

För den del av statistiken som samlas in via enkäter till certifikatinnehavarna finns felkällor kring bortfall och felaktiga svar. Svarsfrekvensen på enkäten är hög, endast någon enstaka aktör med en liten areal har totalt objekt bortfall. Ytterligare några aktörer har partiellt bortfall där de t.ex. inte kan dela upp arealen ovan och nedan fjällnära men kan redovisa en totalareal. Felaktiga svar hanteras via rimlighetskontroller t.ex. mot tidigare år. Svar som inte följer definitionen t.ex. enbart produktiv skog och ej överlappande mot formellt skydd riskerar att ge viss överskattning. Detta hanteras via intermittenta kvalitetsstudier.

För gruppen icke certifierade fastighetsägare finns motsvarande felkällor men där är bortfallet större, ca 50 procent enligt undersökning från 2010.

Annan statistik

Statistik om formellt skyddad skogsmark publiceras av SCB och Naturvårdsverket gemensamt i produkten *Skyddad natur* samt av Skogsstyrelsen i produkten *Biotop-skydd och naturvårdsavtal*.

Statistik om skogsmark (produktiv och improduktiv) publiceras av SLU i produkten *Skogsdata*.

Statistik om hänsynsytor publiceras av Skogsstyrelsen i produkten *Miljöhänsyn vid förnygringsavverkning*.

Sammanhållen statistik om arealen frivilliga avsättningar publiceras även av SCB från och med 2019 i produkten *Formellt skyddad skogsmark, frivilliga avsättningar, hänsynsytor samt improduktiv skogsmark*.

Elektronisk publicering

Detta statistiska meddelande finns kostnadsfritt åtkomligt på Skogsstyrelsens webbplats [Skogsstyrelsens statistiksidor](#). Välj ”Statistik efter ämne” och därefter aktuell undersökning.

Mer information om statistiken och dess kvalitet finns i en kvalitetsdeklaration som du hittar på vår webbplats under [Statistikens kvalitet](#).

Data som ligger till grund för tabellerna i detta SM finns också i Skogsstyrelsens statistikdatabas. Där kan du sammanställa data i valfritt format för nedladdning till din egen PC eller läsning på bildskärm. [Skogsstyrelsens statistikdatabas](#).

In English

Summary

The area of voluntary set-asides in 2019 is 1.3 million hectares, which is a 4 percent increase compared to 2018. The largest area and the largest proportion of voluntary set-asides of total productive forest area are found in the county of Jämtland. Of the total area voluntary set-aside individual forest landowners account for 36 percent and other landowners account for 64 percent. Forest owners under forest management certification schemes (FSC or PEFC) account for 84 percent of the voluntary set-asides.

The productive woodland area under forest management certification schemes (PEFC or FSC) in 2018 amounted to 14.9 million hectares. The largest certified area is found in the county of Norrbotten and the largest proportion of productive forest land that is certified is found in the county of Jämtland. Of the productive forest land owned by individuals, 41 percent are certified, while for other owners, the corresponding proportion is 87 percent.

List of tables

Explanation of symbols	8
1. Voluntary set-asides by region	9
2. Voluntary set-asides by ownership	10
3. Voluntary set-asides by certified and non-certified forest area	10
4. Productive forest area under forest management certification schemes by region	11
5. Productive forest area under forest management certification schemes by ownership	11
6. Productive forest area under forest management certification schemes by certification scheme	12

List of terms

Certifierad	Under forest management certification scheme
Enskilda markägare	Individual landowners
Formellt skyddad skogsmark	Protected forest land
Frivilliga avsättningar	Voluntary set-asides
Landsdel	Region
Län	County
Produktiv skogsmark	Productive forest land
Skogsmark	Forest land
Virkesproduktionsmark	Forest available for wood supply
Övriga markägare	Other landowners