



























## Teckenförklaring

-  FMIS punkt
-  FMIS linje
-  FMIS Yta
-  Skog och Historia Punkt
-  Skogs och Historia Linje
-  Skog och Historia Yta
-  Naturvårdsavtal
-  Biotopskydd
-  Vattenskyddsområde
-  Natura2000
-  Nationalpark
-  Kulturresevat
-  Naturvårdsavtal LST
-  Biotopskydd LST
-  Myrskyddsplan
-  Naturminne punkt
-  Naturminne yta
-  Djurskyddsområde
-  Nyckelbiotoper
-  Objekt med naturvärden
-  Sumpskog
-  Våtmarksinventeringen
-  Värdefulla vatten
-  Fjällnära skog
-  Svårföryngrad skog
-  Året runt marker - renbetesland